









## Légende

— ISOLIGNE 5m (source BD TOPO IGN)

### Aléa\_CYC\_SaintMartin

-  Aléa Faible
-  Aléa Moyen
-  Aléa Fort (submersion marine)
-  Aléa Fort (effet direct de la houle)

### Aléa\_INO\_SaintMartin

-  Aléa Faible
-  Aléa Moyen
-  Aléa Fort (submersion)
-  Aléa Fort (crue torrentielle)

0 1 2 4 Kilomètres

ÎLE SAINT-MARTIN

